



**servinformación**  
LOCALIZACIÓN INTELIGENTE



# Portafolio de Productos y Servicios

Creemos que al ordenar y enriquecer la información transformamos, generamos valor y damos poder.



## Localización Inteligente

Transformamos la información de ubicación en datos, que le permitirá tomar las mejores decisiones para su negocio.



## Inteligencia de datos

Analizamos los datos por usted, mejorando la planificación y estrategia de su empresa obteniendo el mayor potencial de la información.



## Transformación de procesos

Mejoramos los procesos de su empresa a nivel tecnológico, generando competencia eficaz y reduciendo costos.



**Contactanos:**



En Servinformación creemos que al ordenar y enriquecer la información generamos valor y damos poder.

## SERVINFORMACIÓN

Somos la empresa líder en el desarrollo de soluciones que ordenan y enriquecen la información de nuestros clientes, utilizando la localización inteligente y la analítica de los datos, en tecnologías innovadoras (ML, Big Data, Ai), que transforman y generan valor con soluciones de alto impacto, para la toma de mejores decisiones de negocios.

## LOCALIZACIÓN INTELIGENTE



Cartografía



Captura



Enriquecimiento



Analítica



Optimización

## CONTACTO

+ (601) 2562030

servicliente@servinformacion.com

www.servinformacion.com

# Dataquality

**Validar, enriquecer y estandarizar los datos.**

Mejore la planificación y estrategias de su empresa con Sitidata.

Aseguramos más del 90% de confianza en la georeferenciación, validación y enriquecimiento de sus direcciones y coordenadas.

## Producto

Permite hacer procesos de calidad de datos para mejorar la planificación y estrategias de su empresa, permitiendo obtener el mayor potencial de la información entregada.

Cubre la normalización o estandarización, validación, georeferenciación y enriquecimiento de la información en Latinoamérica.

## Beneficios



Asume y comprende las diferentes nomenclaturas con una actualización trimestral.



Personalizable (zonas y punto cercano), alta disponibilidad.



Garantiza el 90% de confianza de la información.



Disponible en WebServices o ambiente gráfico.



Cobertura del servicio en Latinoamérica.



Georeferenciación y validación de direcciones a predio.



Actualización trimestral de nuevas direcciones.



**Monitoree, gestione y optimize sus operaciones en campo.** Con Datarutas controle todos sus procesos logísticos y operaciones tanto de su personal como vehículos en campo.







## Producto

---

Solución especializada en la logística para cualquier tipo de operación, enfocada en la optimización de recursos (personas, vehículos), procesos en terreno y administrativos, minimizando tiempos de desplazamiento y/o cantidad de recursos (personas y vehículos), con un control de actividad en tiempo real que permite ser proactivo en la gestión y solución, teniendo en cuenta premisas tan relevantes como lo son un excelente servicio y cumplimiento de la promesa con el cliente final, así mismo tener resultados estadísticos mediante indicadores y tableros de control.

## Beneficios

---

-  Incrementa la satisfacción de sus clientes en hasta 10%.
-  Reduce costos operativos hasta un 30%.
-  Control de ejecución y cumplimiento en tiempo real.
-  Aplicativo móvil.
-  Optimiza tiempo y recursos.
-  Generación de indicadores analíticos y lógicos.

## Monitorear operaciones logísticas en tiempo real.

---

Gracias a DataRutas, se puede controlar las operaciones logísticas, monitorear personal, recursos en campo y medir la satisfacción de los clientes.

Integra tecnología de Machine Learning y analítica predictiva sobre los datos, que permite anticiparse a diferentes sucesos y optimizar la capacidad de respuesta.





# Geomarketing



## Mercadeo Inteligente.

Geomarketing le permite contemplar todas las variables que pueda imaginar a la hora de tomar decisiones de mercado con datos.








## Producto

---

Geomarketing es una herramienta de marketing que permite analizar la situación de un negocio mediante la localización exacta de los clientes, los puntos de venta, las sucursales y la competencia, localizándolos en un mapa digital a través de símbolos y colores personalizados. De esta manera facilita la toma de decisiones y el diseño de estrategias comerciales y de marketing mediante la visualización, generación y comparación de información utilizando la localización inteligente como llave de unión de diferentes conjuntos de datos.

## Beneficios

---

-  Visualización de información geográfica de manera intuitiva.
-  Posibilidad de integrar información de fuentes propias, públicas y externas.
-  Análisis geográficos y estadísticos avanzados vinculados en la herramienta.
-  Sistema de georreferenciación.
-  Integración con sistema de información Servihuella para realizar de manera intuitiva análisis de geo-audiencias en tiempo real.
-  Tematización y filtrado intuitivo de la información.
-  Cobertura global a través de integración con APIs Google Maps y CARTO.

## Aspectos Importantes

---

**Mercadeo Inteligente:** Estudios de mercado inteligentes, con datos de personas en tiempo real. Segmentación para los establecimientos con mensajes push (banner app móvil) a los usuarios que deben afectar.

**Huella:** Contamos con información del desplazamiento diario de las personas anonimizadas que nos permite inferir por dónde se mueven y a qué horas lo hacen, es decir, su huella de tráfico en la ciudades.



## ¿Donde están ubicados los clientes y la competencia?

Infocomercio cuenta con información georreferenciada de los establecimientos comerciales en Colombia contemplando más de 6 variables de mercado.



## Producto







---

Infocomercio es el censo de establecimientos comerciales que se realiza en Colombia, generando información georreferenciada y clasificada según la tipología del lugar.

Con Infocomercio podrá ubicar nuevas oportunidades y realizar estrategias de mercadeo contemplando más de 6 variables de mercado para incrementar las ventas de la compañía.

## Beneficios

---

-  100% de establecimientos censados
-  125 clases de establecimientos
-  19 Municipios
-  Datos de human mobility
-  Apps personalizadas
-  Datos de flujo migratorio

## Funcionamiento

---

Funciona a través de dispositivos móviles, se recoge información manzana por manzana sobre la ubicación y características de los establecimientos comerciales como papelerías, farmacias, peluquerías entre otros canales de distribución. Una vez comiencen los censos, se recoge información geográfica lo cual permitirá ubicar espacialmente los sitios de interés.



Identifique la cantidad de personas que pasan por su negocio, cuáles son sus gustos y en qué momento lo visitan.

Servihuella te permite identificar el tráfico y recorrido de las personas con respecto a tu negocio. De esta manera, es posible tomar decisiones de mercado basadas en datos de calidad y apuntado a la audiencia correcta.



## Producto

---

Servihuella es una herramienta desarrollada a partir de la información de tramas generada por los dispositivos móviles al momento de consultar aplicaciones que muestran publicidad. Dicha herramienta proporciona una huella estadística de la ubicación de la población, recorridos típicos, ubicación de hogares, trabajos, y características inferidas de los usuarios como género, gustos y edad.

## Beneficios

---



Cobertura a nivel LATAM



Data histórica desde febrero de 2020 (Periodo pre pandemia en latam).



Posibilidad de establecer análisis a la medida.



Integración de datos mediante tecnología Bigquery, lo que permite procesar millones de datos para obtener resultados.



Generación de consultas y estudios a necesidad de manera sencilla.

## Reporte

---

La data recolectada permite inferir por dónde se mueven y a qué horas lo hacen y su huella de tráfico en las ciudades. Los dispositivos reportan información más de 80 veces al día.



# Google Cloud

Proporcionamos a las organizaciones la mejor infraestructura, plataforma, soluciones industriales y experiencias para la transformación digital.

En Servinformación creemos que al ordenar y enriquecer la información generamos valor y damos poder.




## SERVIFORMACIÓN

Somos la empresa líder en el desarrollo de soluciones que ordenan y enriquecen la información de nuestros clientes, utilizando la localización inteligente y la analítica de los datos, en tecnologías innovadoras (ML, Big Data, Ai), que transforman y generan valor con soluciones de alto impacto, para la toma de mejores decisiones de negocios.

## GCP / INDUSTRIAS

-  Ciencia y salud
-  Retail
-  Comunicación y entretenimiento
-  Servicios financieros
-  Manufactura
-  Sector público

## CONTACTO







-  +(601) 2562030
-  [servicliente@servinformacion.com](mailto:servicliente@servinformacion.com)
-  [www.servinformacion.com](http://www.servinformacion.com)

## Producto

Desarrolle aplicaciones en menos tiempo, tome decisiones empresariales más acertadas y conecte con otras personas estén donde estén.

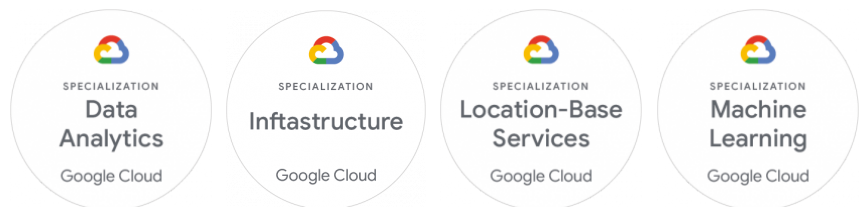
Las soluciones y la tecnología que ofrece Google Cloud le ayudan a superar los desafíos más complejos, tanto si su negocio ya está inmerso en la transformación digital como si aún se encuentra en la etapa inicial.

## Beneficios

-  Desarrollo y operaciones modernas de aplicaciones de código abierto.
-  Permite el uso de múltiples nubes y nubes híbridas.
-  Gestión de datos de flujo a escala y en tiempo real.
-  Almacenamiento de datos a gran escala.
-  La mejor plataforma de aprendizaje automático e inteligencia artificial.
-  Colaboración desde cualquier dispositivo con Front Line.

## Especializaciones Google Cloud

Servinformación cuenta con las siguientes especializaciones Google Cloud Platform.





# Google Maps

**Los datos geospaciales ahora son más importantes que nunca...** Google Maps Platform ha evolucionado a lo largo de los años hasta convertirse en un conjunto de 18 API que impulsan más de 5 millones de sitios y aplicaciones.

Cree experiencias simples y personalizadas para acercar el mundo real a sus usuarios a través de mapas estáticos y dinámicos, imágenes de Street View y vistas en 360°.

## Producto

Ofrecemos el modelo en tiempo real más preciso del mundo y un mapa familiar amado por miles de millones, agregamos soluciones de nivel empresarial, seguridad y soporte.

Desde ayudar a las empresas de viajes compartidos a conectar rápidamente a conductores y pasajeros, permitir que los proveedores de logística entreguen paquetes a tiempo, hasta ayudar a los desarrolladores a crear juegos del mundo real. Es decir, permitimos que las empresas conviertan los conocimientos sobre el mundo en oportunidades de crecimiento.

## Beneficios



**Rendimiento rápido y escalable:** Escale rápidamente en nuestra infraestructura global, sin tener que pensar en capacidad, seguridad o rendimiento.



**Confíe en la cobertura global:** Con más del 99% de cobertura mundial, puede proporcionar a sus usuarios la información de ubicación confiable que necesitan, donde quiera que estén.



**Data enriquecida, precisa y en tiempo real:** Cree experiencias de usuario increíbles basadas en mapas enriquecidos en tiempo real, tráfico, ubicación y datos de imagen.

## Categorías

**Routes:** Ayuda a tus usuarios a dar con la mejor forma de ir de un sitio a otro con datos exhaustivos e información del tráfico en tiempo real.

**Places:** Ayuda a los usuarios a descubrir el mundo con datos de ubicación completos sobre más de 150 millones de sitios. Podrán buscar sitios concretos mediante números de teléfono, direcciones y señales en tiempo real.

En Servinformación creemos que al ordenar y enriquecer la información generamos valor y damos poder.

## SERVINFORMACIÓN

Somos la empresa líder en el desarrollo de soluciones que ordenan y enriquecen la información de nuestros clientes, utilizando la localización inteligente y la analítica de los datos, en tecnologías innovadoras (ML, Big Data, Ai), que transforman y generan valor con soluciones de alto impacto, para la toma de mejores decisiones de negocios.

## CASOS DE USABILIDAD

- Ubicación de lugares.
- Seguimiento de activos.
- Ruta A a B.
- Proporcionar información local.
- Registros enriquecidos por ubicación.
- Verificación de direcciones y datos de ubicación.
- Comunicar información crítica.
- Localización de clientes y lugares.

## CONTACTO

+ (601) 2562030

serviciente@servinformacion.com

www.servinformacion.com



**servinformación**  
LOCALIZACIÓN INTELIGENTE



@servinformación



# Google Workspace

**Trabaje desde cualquier lugar, en cualquier dispositivo con la mayor seguridad**, incluso sin conexión, con herramientas que lo ayudarán a integrar, personalizar y ampliar Google Workspace para satisfacer las necesidades particulares de su equipo.

## Producto

Google Workspace, un lugar de trabajo integrado y fácil de usar, le permite dedicar menos tiempo a administrar sus tareas y más tiempo a hacerlas.

Todos los planes proporcionan correo electrónico personalizado para su empresa y ofrecen herramientas de colaboración, como Gmail, Calendario, Meet, Chat, Drive, Documentos, Hojas de cálculo, Presentaciones, Formularios, Sites y muchas otras más.

## Beneficios



**Fácil:** Colaboración en tiempo real desde cualquier dispositivo que ayuda a los equipos a trabajar en paralelo y moverse más rápido a través de herramientas intuitivas y confiables.



**Oportuno:** Sugerencias de escritura inteligente, Herramientas de datos impulsadas por IA.



**Útil:** Herramientas de datos impulsadas por IA que anticipan nuestras necesidades y optimizan el tiempo.



**Flexible:** Herramientas de participación integradas con otras aplicaciones comerciales.



**Seguro:** Información almacenada 100% en la nube asegura una mayor protección de los datos a la hora de almacenar, bloquear, buscar y exportar los datos de los usuarios.

## Funciones

- Colaboración en tiempo real.
- Almacene y comparta archivos en la nube.
- Proteja sus datos y dispositivos.
- Integración con diferentes aplicaciones.
- Contacta con sus compañeros de trabajo, estén donde estén.
- Todo lo que necesita para llevar a cabo sus proyectos.
- Guarde sus archivos y encuentre lo que busca al instante.
- Gestione sus usuarios, dispositivos y datos de forma segura y sencilla.

**En Servinformación creemos que al ordenar y enriquecer la información generamos valor y damos poder.**

## SERVINFORMACIÓN

Somos la empresa líder en el desarrollo de soluciones que ordenan y enriquecen la información de nuestros clientes, utilizando la localización inteligente y la analítica de los datos, en tecnologías innovadoras (ML, Big Data, Ai), que transforman y generan valor con soluciones de alto impacto, para la toma de mejores decisiones de negocios.

## GOOGLE WORKSPACE

- Empresas con empleados comprometidos tienen mayor retención: 68% de los usuarios de Google Workspace que pertenecen a grandes empresas dicen que disfrutaban de su trabajo.

- Empresas innovadoras muestran un mayor crecimiento en sus ganancias: 75% de los usuarios manifiestan que Google Workspace ha hecho que su equipo sea más innovador.

- El mejor valor para su inversión: 171 horas ahorradas por usuario al año/ 20% de reducción en la demanda de soporte técnico.

## CONTACTO

+ (601) 2562030

servicliente@servinformacion.com

www.servinformacion.com



**servinformación**  
LOCALIZACIÓN INTELIGENTE



@servinformación